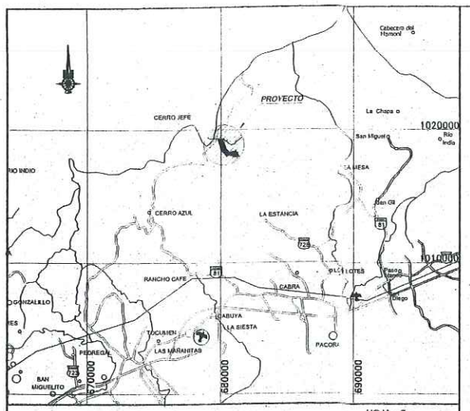

LOCALIZACION REGIONAL

HOJA: 7
SERIE: ESPECIAL
ESCALA=1:200,000

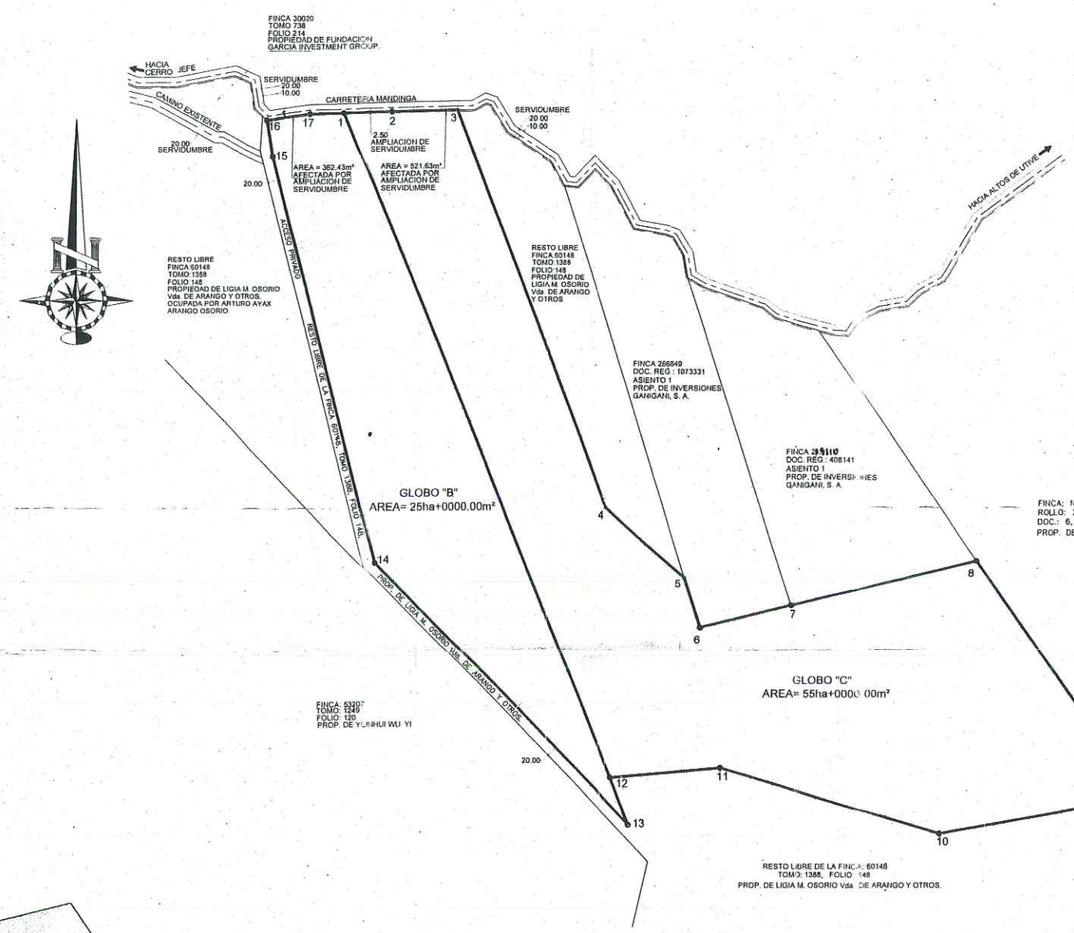

CUADRO DE DATOS

GLOBO "B"		
EST.	DISTANCIA	RUMBO
1 - 12	1,349.220	S 21° 41' 18" E
12 - 13	92.280	S 21° 41' 18" E
13 - 14	685.730	N 43° 50' 10" W
14 - 15	787.800	N 13° 59' 57" W
15 - 16	68.470	N 09° 17' 25" W
16 - 17	81.850	N 81° 42' 53" E
17 - 1	62.850	N 89° 02' 55" E
AREA= 25ha+0000.00m²		

GLOBO "C"		
EST.	DISTANCIA	RUMBO
1 - 2	86.630	N 89° 02' 55" E
2 - 3	122.050	N 89° 02' 55" E
3 - 4	797.425	S 20° 31' 26" E
4 - 5	197.509	S 49° 01' 24" E
5 - 6	98.910	S 17° 18' 53" E
6 - 7	175.300	N 76° 06' 14" E
7 - 8	352.210	N 76° 06' 14" E
8 - 9	542.420	S 34° 19' 20" E
9 - 10	379.490	S 79° 48' 30" W
10 - 11	423.140	N 73° 20' 24" W
11 - 12	208.090	S 84° 40' 58" W
12 - 1	1,349.220	N 21° 41' 18" W
AREA = 55ha + 0000.00m²		

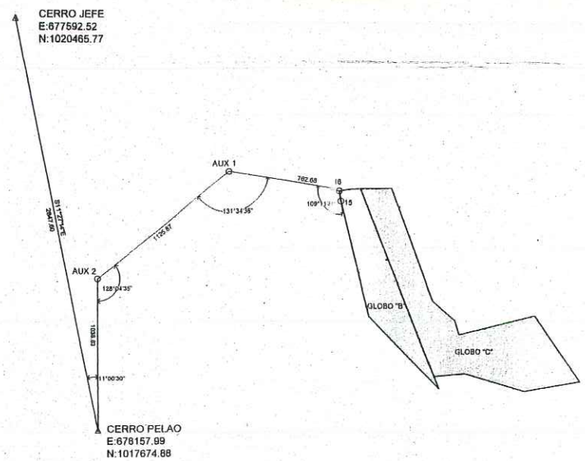

DETALLE DE AMARRE

ESCALA=1:18,000

DESGLOSE DE AREAS

DATOS DE SEGREGACION

AREA DE LA FINCA No.60148 =	217 ha +4,917.0079m²
GLOBO "B" =	25ha +0,000.00 m²
GLOBO "C" =	55ha +0,000.00 m²
RESTO LIBRE DE LA FINCA No.60148 =	137 ha +4,917.0079 m²

NOTAS GENERALES

1. EL NORTE ES DE CUADRICULA
2. LAS COORDENADAS ESTAN AMARRADAS AL SISTEMA UTM, UTILIZADO EN EL PAIS. (NAD 27)
3. TODOS LOS VERTICES ESTAN MONUMENTADOS CON VARILLAS DE ACERO Y CONCRETO.
4. PLANO DE REFERENCIA: 87-26706.
5. ESTE PLANO MODIFICA Y REMPLAZA EL PLANO 80817-116634

0 50 100 200 300 400 500
ESCALA GRAFICA (EN METROS) 1:5000

MINISTERIO DE VIVIENDA Y ORDENAMIENTO TERRITORIAL
VICE MINISTERIO DE ORDENAMIENTO TERRITORIAL
DIRECCIÓN NACIONAL DE VENTANILLA ÚNICA
CERTIFICADO PARA EFECTUAR TRANSACCIONES
GLOBO B Y C PARA FORMAR UNO SOLO
Cód. Catastral
Urbanización 949 Fecha 19-8-2011
REGISTRADO POR: Lic. LORENA MINVIVIENDA-VENTANILLA ÚNICA

19-8-2011

Dirección Nacional de Titulación y Regularización
Mapoteca
Válido para trámite en MINVIOT
FIRMA
FECHA 17/8/11

REPUBLICA DE PANAMA
AUTORIDAD NACIONAL DE ADMINISTRACION DE TIERRAS
DIRECCION NACIONAL DE TITULACION Y REGULARIZACION
PLANO No. 80817-123217
Correcto de conformidad con los Datos de Campo Presentados.
Ley 59 de 8 de Octubre de 2010
RESOLUCIÓN 205 DEL 8 DE ABRIL DE 2005
PANAMA 16 DE AGOSTO DE 20 11
Agrimensor Oficial Revisor
REGISTRADO
Agrimensor Oficial
Jefe del Depto. de Mensura y Mapeo

Plano No. 80817-123217
Superficie 80 HAS. + 0000.00 M²
Agr. que efectúo la medición JOVANNA LEON 4843-111-3-38
Fecha/mes 8 Vrado/usuario
Analisis OK Grafico OK
Calculo Bouz Agr. revisor
Fecha 16 DE AGOSTO DE 20 11

MARITZA DEL CARMEN ARANGO OSORIO
CEDULA: 8-748-182
PROPIETARIA DE LA FINCA No.60148

LIGIA MARITZA OSORIO VDA. DE ARANGO
CEDULA: 8-28-324
PROPIETARIA DE LA FINCA No.60148

ARTURO AYAX ARANGO OSORIO
CEDULA: 8-506-270
PROPIETARIO DE LA FINCA No.60148

ANTONIO ALBERTO ARANGO OSORIO
CEDULA: 8-229-2650
PROPIETARIO DE LA FINCA No.60148

INTOPSERVI
INGENIERIA - TOPOGRAFIA - SERVICIOS
Servicios Topográficos a su Medida!
e-mail: info@intopservi.com

PROVINCIA DE PANAMA
DISTRITO DE PANAMA

REPUBLICA DE PANAMA

CORREGIMIENTO DE PACORA
LUGAR UTIVE

PLANO DEL GLOBO B QUE SERA SEGREGADO PARA FORMAR FINCA APARTE A FAVOR DE ANTONIO ALBERTO ARANGO Y GLOBO "C" SEGREGADO PARA FORMAR FINCA APARTE A FAVOR DE MARITZA DEL CARMEN ARANGO OSORIO AMBAS SEGREGADAS DE LA FINCA No. 60148, TOMO 1388, FOLIO 148 PROP. DE LIGIA MARITZA VDA. DE ARANGO, ANTONIO A. ARANGO OSORIO, MARITZA DEL CARMEN ARANGO OSORIO Y ARTURO A. ARANGO OSORIO

Jovanka Indira De León
Especialista en Topografía
Licenciatura 4843-111-3-38-011

AREA TOTAL A SEGREGAR: 80ha + 0,000.00 m²

LEVANTADO, CALCULADO Y DIBUJADO POR: INTOPSERVI

REVISADO POR: INTOPSERVI | ESCALA: 1:5000 | FECHA: JULIO-2011

PLANO Nº 592-CAT-007

80817-123217 6.00 11-8-11